








-  Jip 097
-  Centros Votación 97
-  Sectores 097
-  Unidades 097
-  Limite Precinto 097

Las cuadrículas topográficas que pudiera presentar esta mapa son los del US Geological Survey. Las imágenes de satélite (ICNDI) de 2002 de Space Imagery, las fotos aéreas del U.S Army Corps of Engineers (USACE) de 2006-2007, fueron obtenidas a través de la Oficina de Gerencia y Presupuesto y las fotos aéreas del Proyecto Xplorah de 2009-2010 fueron obtenidas a través de la Junta de Planificación. Puede haber desplazamiento del límite municipal o de barrios, con respecto al límite oficial de las cuadrículas topográficas.
PROHIBIDA LA REPRODUCCIÓN PARCIAL O TOTAL DE ESTAS IMÁGENES

CULEBRA 097

OFICINA DE PLANIFICACIÓN
Técnico: L. Moreno
Actualizado: 13 sept. 2011

